

INFORME DE RIESGOS ESTATALES

Fecha: 12/11/2024

Semana N° 46

Coordinación de Vigilancia Epidemiológica

Monitoreo de Medios

Reporte de eventos:

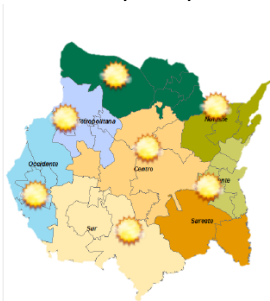
Amenaza	Tema	Medio	Resumen	Liga	Prioridad	Verificación
Sanitario	Padece obesidad 30% de morelenses	Diario de Morelos	Un 30 % de la población morelense mayor de 18 años padece obesidad, lo que significa un grave problema de salud pública. A nivel mundial, México ocupa los primeros lugares en obesidad.	https://publicaciones.diariodemorelos.com/diario-de-morelos/20241112/81522231614072/textview	Bajo	Ratificado

Fuente: Vigilancia Epidemiológica Basada en Eventos (VEBE) mediante el monitoreo de cualquier medio de comunicación locales y nacionales.

Pronóstico Meteorológicos y Temperaturas

Sistema de alta presión mantendrá condiciones de estabilidad atmosférica esperando cielo medio despejado con incremento de las temperaturas máximas oscilando de templadas a cálidas, temperaturas matutinas y nocturnas de frías a muy resacas.

Bajo potencial para la presencia de precipitaciones. Viento con dirección del norte oscilando de 10 a 15 km/h.



Municipio	Tem. Máx (°C)	Tem. Min (°C)	Precipitación (mm)	Municipio	Tem. Máx (°C)	Tem. Min (°C)	Precipitación (mm)
Amacuzac	34	16	Sin lluvia	Puerto de Ixtla	33	18	Sin lluvia
Atlixahuacan	25	12	Sin lluvia	Temixco	34	16	Sin lluvia
Ascochiapan	34	19	Sin lluvia	Tepalcingo	32	17	Sin lluvia
Ayala	32	17	Sin lluvia	Tepicatlán	28	16	Sin lluvia
Coatepec	32	18	Sin lluvia	Tetecala	35	18	Sin lluvia
Coatán del Río	31	18	Sin lluvia	Tetela del Volcán	23	12	Sin lluvia
Cuautla	30	16	Sin lluvia	Tlalneantla	19	6	Sin lluvia
Cuernavaca	28	17	Sin lluvia	Tlaltizapán	34	16	Sin lluvia
Emiliano Zapata	34	16	Sin lluvia	Tlaquiltenango	34	18	Sin lluvia
Huaytapan	23	10	Sin lluvia	Tlayacapan	27	15	Sin lluvia
Huixtla	19	5	Sin lluvia	Totolapan	26	14	Sin lluvia
Janteteco	28	15	Sin lluvia	Xochitepec	30	17	Sin lluvia
Jiutepec	29	16	Sin lluvia	Xoxocotla	33	18	Sin lluvia
Jojutla	35	19	Sin lluvia	Yantepec	28	17	Sin lluvia
Jonacatepec	30	17	Sin lluvia	Yecapitla	29	15	Sin lluvia
Mazatepec	35	18	Sin lluvia	Zacatepec	35	20	Sin lluvia
Miacatlán	31	18	Sin lluvia	Zacualpan	24	14	Sin lluvia
Ocuiltepec	26	15	Sin lluvia				

Fuente: Servicio Meteorológico Nacional de México, CONAGUA. <https://x.com/ConaguaOCB> y <https://proteccioncivil.morelos.gob.mx/>

Actividad Geológica

Semáforo de Alerta Volcánica

AMARILLO
Fase 2
Actividad:

- Emisión de vapor de agua y gases

Últimas 24 horas

18 Exhalaciones

37 Minutos de tembor

CON LA PARTICIPACIÓN DEL INSTITUTO DE GEOFÍSICA DE LA UNAM

SEGURIDAD CNPC CENAPRED

Actividad del volcán POPOCATÉPETL

11 de noviembre de 2024, 10:00 horas


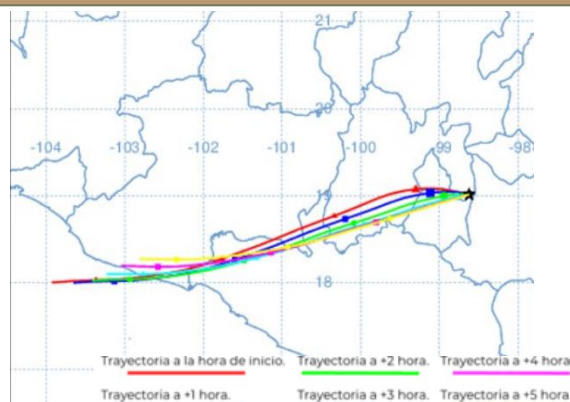


Imagen destacada de las últimas 24 horas

Pronóstico de caída de ceniza



Sin reporte de caída de ceniza

Fuente: Servicio Sismológico Nacional, UNAM. / Centro nacional de Prevención de Desastres (CENAPRED)-SEGOB, SENEAM-SCT y NOAA.

Calle Gómez Azcárate No. 205, Col. Lomas de la Selva C.P. 62270, Cuernavaca, Morelos.

INFORME DE RIESGOS ESTATALES

Fecha: 12/11/2024

Semana N° 46

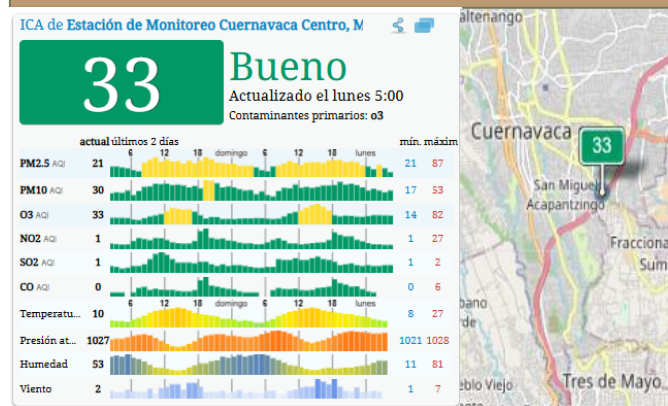
Coordinación de Vigilancia Epidemiológica

Sismos

En las últimas 24 horas **No se registró sismo superior a 5.0 grados de magnitud** que por su cercanía pudiese afectar al Estado de Morelos.

Fuente: Servicio Sismológico Nacional: <https://x.com/S+ismologicoMX>

Calidad del aire



Acerca de los niveles de calidad del aire

No se anticipan impactos a la salud cuando la calidad del aire se encuentra en este intervalo.

Las personas extraordinariamente sensitivas deben considerar limitación de los esfuerzos físicos excesivos y prolongados al aire libre

Los niños y adultos activos, y personas con enfermedades respiratorias tales como el asma, deben evitar los esfuerzos físicos excesivos y prolongados al aire libre.

Fuente: Sistema Nacional de Información de la Calidad del Aire <https://sinaica.inecc.gob.mx/index.php> y Contaminación del aire del mundo: Índice de calidad del aire en tiempo real <https://waqi.info/es/>

Monitoreo Epidemiológico

Red Negativa: Hasta la elaboración de este reporte, no se cuenta con ninguna notificación inmediata de cualquier enfermedad sujeta a vigilancia epidemiológica en las 3 Jurisdicciones Sanitarias.

Fuente: Vigilancia Epidemiológica Basada en Indicadores (VEBI) de información en salud, responsables estatales de programas y Jurisdicciones Sanitarias.

Reporte de afectaciones

Sin afectaciones

Hasta la elaboración de este informe, no se cuenta con alguna notificación que requiera la participación de Salud, se continua pendiente del monitoreo.

Fuente: Notificación de Emergencias en Municipios, UEyD y Jurisdicciones Sanitarias

Corte de información: 6:00 am